

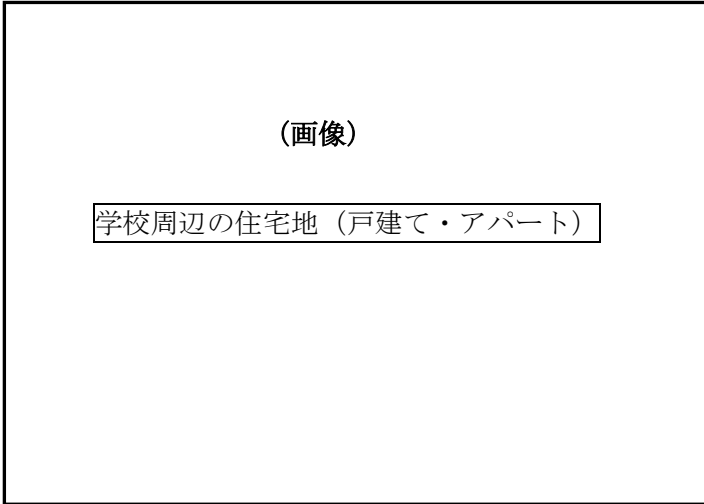
教材・資料編

1 地域調査用ワークシート・課題

\*画像等については、説明のみの表示としています。

～普段何気なく見ている自宅周辺の街並みや自然の景色に注目し、よくある土地利用の仕方と、疑問に思う場所の写真を貼り付け、なぜそのような土地利用となっているかを考察してみよう～


写真



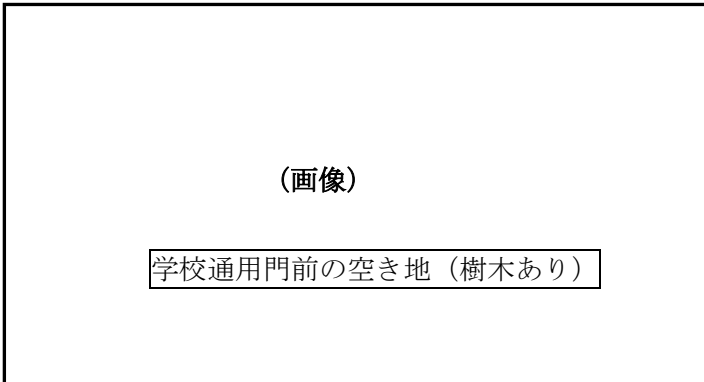
よくある土地利用：

住宅

考察




写真



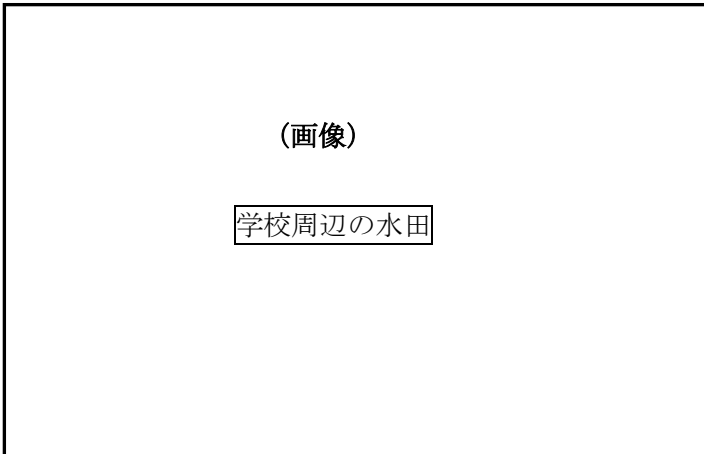
疑問に思う土地利用①：

空き地 (樹木)

考察



写真



疑問に思う土地利用②：

水田

考察



調査地域：

基本的に生徒の自宅周辺地域

写真

よくある土地利用：

生徒が撮影したものを添付させる。

考察

生徒自身が各自で自宅にて記入してくる。

【意欲的な姿勢】

写真

疑問に思う土地利用：

生徒が撮影したものを添付させる。

考察

生徒自身が各自で自宅にて記入してくる。

【意欲的な姿勢】